

AKCE

III/3472 Janovec – propustek č. 3472-6P

STAVEBNÍK:



Kraj Vysočina

Žižkova 1882/57

587 33 Jihlava

INVESTOR:

**Krajská správa a údržba  
silnic Vysočiny**  
příspěvková organizace



Krajská správa a údržba silnic Vysočiny, příspěvková organizace

Kosovská 1122/16

586 01 Jihlava 1

# D

# S0182


# PDPS

SOUŘADNICOVÝ SYSTÉM

: S-JTSK

VÝŠKOVÝ SYSTÉM

: Bpv

VEDOUcí PROJEKTANT	Ing. Martin ŘEHULKA		 PROJEKČNÍ KANCELÁŘ PRIS spol. s r. o. OSO VÁ 20, 625 00 BRNO	
ZODPOVĚDNÝ PROJEKTANT	Ing. Bronislav ŠUSTR			
VYPRACOVAL	Ing. Kateřina MRHAČOVÁ			
KONTROLOVAL	Ing. Jiří ŠRUBAŘ			
KRAJ	VYSOČINA	STAVEBNÍK	Kraj Vysočina	
AKCE			DATUM	10/2022
			FORMÁT	A4
			MĚŘÍTKO	-
			STUPEŇ	PDPS
			Čís. ZAKÁZKY	21200
PŘÍLOHA			ARCHIVNÍ ČÍS.	182_DIO
			Čís. SOUPRAVY	Čís. VÝKRESU
DOPRAVNĚ-INŽENÝRSKÁ OPATŘENÍ				



DOKUMENTACE PRO VYDÁNÍ SPOLEČNÉHO POVOLENÍ  
PDPS

**III/3472 Janovec – propustek č. 3472-6P**

# **TECHNICKÁ ZPRÁVA**

## **Dopravně inženýrská opatření (DIO)**

## 1. IDENTIFIKAČNÍ ÚDAJE

Stavba: Lučice – most ev.č.34711-2  
Staničení liniové: liniové 3,677 km na III/3472  
Staniční na úseku: 1,746 km  
Objednatel dokumentace: Krajský úřad Kraje Vysočina,  
Žižkova 1882/57,  
586 01 Jihlava,  
IČO: 70890749  
V zastoupení: Krajská správa a údržba silnic Vysočiny, p.o.  
Kosovská 1122/16  
586 01 Jihlava 1  
IČO: 00090450  
Zhotovitel dokumentace: Projekční kancelář PRIS spol. s r.o.  
Osová 20  
625 00 Brno  
IČO 46974806  
vedoucí projektant - Ing. Martin Řehulka  
zodp. projektant - Ing. Bronislav Šustr  
Okres: Havlíčkův Brod  
Kraj: Vysočina  
Souřadný systém: S-JTSK, B.p.v

## 2. ZÁKLADNÍ ÚDAJE O STAVBĚ

Most převádí bezejmenný potok a leží v extravilánu před začátkem obce Janovec na komunikaci III/3472 v km 3,677 liniového staničení. Most nahrazuje původní konstrukci propustku v přibližně stejné poloze. Součástí stavby je úprava části převáděné komunikace. Výstavba mostu bude probíhat s uzavřením části silnice III/3472 v místě mostu.

## 3. TECHNICKÉ ŘEŠENÍ

Stavba bude probíhat za úplné uzavírky silnice II/3472 v místě mostu. Přístup na stavbu je možný z obou stran komunikace.

Doprava bude vedena z křižovatky silnice III/3472 a III/3473 po silnici III/3473 přes Malčín, dále po III/34712 do Příseky a po III/34711. Opačný směr je totožný.

V předmětném úseku jsou vedeny linky v závazku veřejné služby, které zajišťuje dopravce ARRIVA autobusy a.s.

60930 – Havlíčkův Brod – Malčín

600070 – Světlá nad Sázavou – Světlá nad Sázavou, Komenského

Předpokládaná doba trvání dopravního omezení je 3 měsíce. Předpokládaná doba realizace 2024.

Provizorní dopravní značení a objízdná trasa je vyznačena v grafické příloze.

## 4. OSTATNÍ

Při provádění všech stavebních prací a pro dopravní značení je nutno dodržovat veškeré platné bezpečnostní předpisy. Před zahájením stavebních prací budou veškeré IS v prostoru stavby vytyčeny a označeny dle platných předpisů a norem.

## 5. PŘECHODNÉ DOPRAVNÍ ZNAČENÍ

Návrh přechodného dopravního značení (PDZ) vychází z požadavku na zajištění provozu na dotčené komunikaci a v širším okolí. Podkladem pro řešení návrhu přechodného dopravního značení bylo zaměření propustku a okolí a celková situace. Navržené PDZ, dle TP 66 je upraveno v závislosti na místních podmínkách. Přechodná dopravně inženýrská opatření jsou navržena tak, aby zajistila bezpečnost vozidel a bezproblémovou orientaci řidičů.

**Dle vyjádření KÚ kraje Vysočina č.j. KUJI 45026/2022** bude obousměrná objízdná trasa pro vozidla VLOD zajišťující spoje linky 600930 začínající nebo končící v zastávce „Malčín“ a vybrané spoje linky 600930 začínající nebo končící ve Světlé nad Sázavou vedena ze silnice III/34711 – dále III/34711 – Pohled – Příseka – III/34712 – III/3473 – obsloužit zastávku „Malčín“ – (otočit se na MK kolem MŠ).

Obousměrná objízdná trasa pro vozidla VLOD zajišťující vybrané spoje linky 600930 začínající nebo končící ve Světlé nad Sázavou bude vedena ze silnice III/34711 – dále III/34711 – Pohled – Příseka – II/347 – Světlá nad Sázavou – MK Čapkova – III/34728 Komenského – II/347 Nádražní – (vybrané spoje MK Nádražní – obsloužit zastávku „Světlá n.Sáz.,,žel.st.“ – otočit se – MK Nádražní) – II/347 Josefodolská – III/34711 – Příseka – III/34712 – Malčín – III/3473 – obsloužit zastávku „Malčín“ – ukončit spoj.

Spoje 600070/41, 44 a 48 budou zrušeny, po dobu trvání uzavírky. Obsluha dotčených zastávek bude zajištěna vybranými spoji linky 600930.

Provedení a osazení dopravních značek bude odpovídat příslušným normám, vzorovým listům a splňovat podmínky dle TP 65 „Zásady pro dopravní značení na pozemních komunikacích.

V předmětném úseku nejsou vedeny linky veřejné dopravy.

Před zahájením stavebních prací bude provedeno osazení PDZ viz grafická příloha.

Návrh byl projednán se zástupci Policie ČR ÚO Havlíčkův Brod.

## 6. TRVALÉ DOPRAVNÍ ZNAČENÍ

Trvalé dopravní značení, které bude v rozporu s navrženým přechodným dopravním značením, se přelepí oranžovou páskou. Značení, jež v rozporu nebude, se ponechá. Po dokončení rekonstrukce budou oranžové pásy strženy.

V Brně, 10/2022

Ing. Kateřina Mrhačová

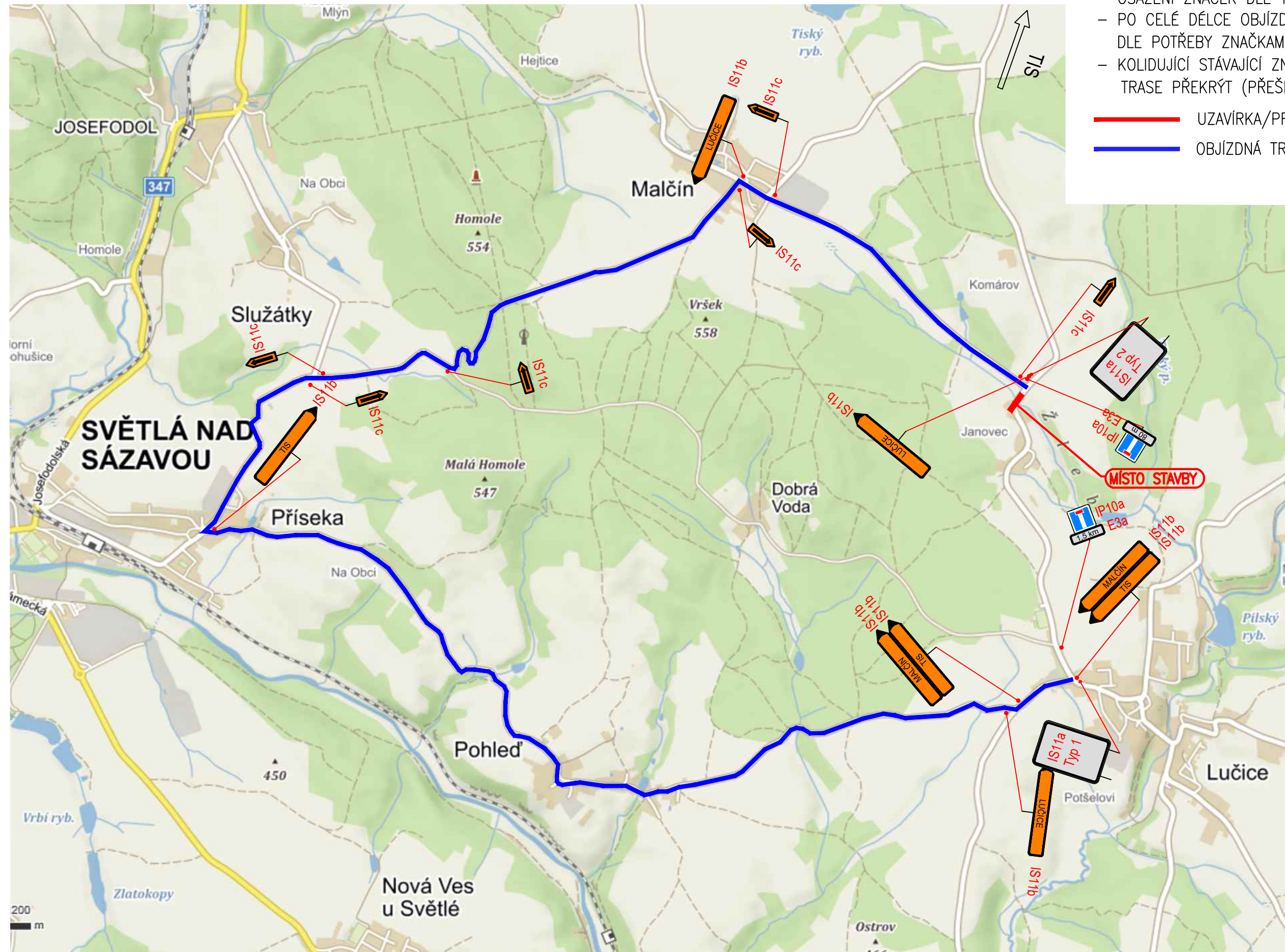


# DOPRAVNĚ INŽENÝRSKÁ OPATŘENÍ

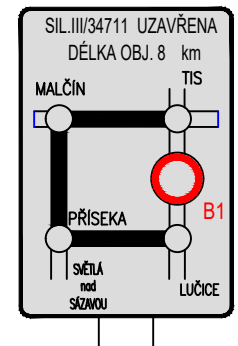
## POZNÁMKY:

- OSAZENÍ ZNAČEK DLE TP 66
- PO CELÉ DÉLCE OBJÍZDNÉ TRASY OSADIT DLE POTŘEBY ZNAČKAMI IS11c
- KOLIDUJÍCÍ STÁVAJÍCÍ ZNAČKY NA OBJÍZDNÉ TRASE PŘEKRÝT (PŘEŠKRTNOUT)

— UZAVÍRKA/PRACOVNÍ MÍSTO  
— OBJÍZDNÁ TRASA



TYP 1



TYP 2

